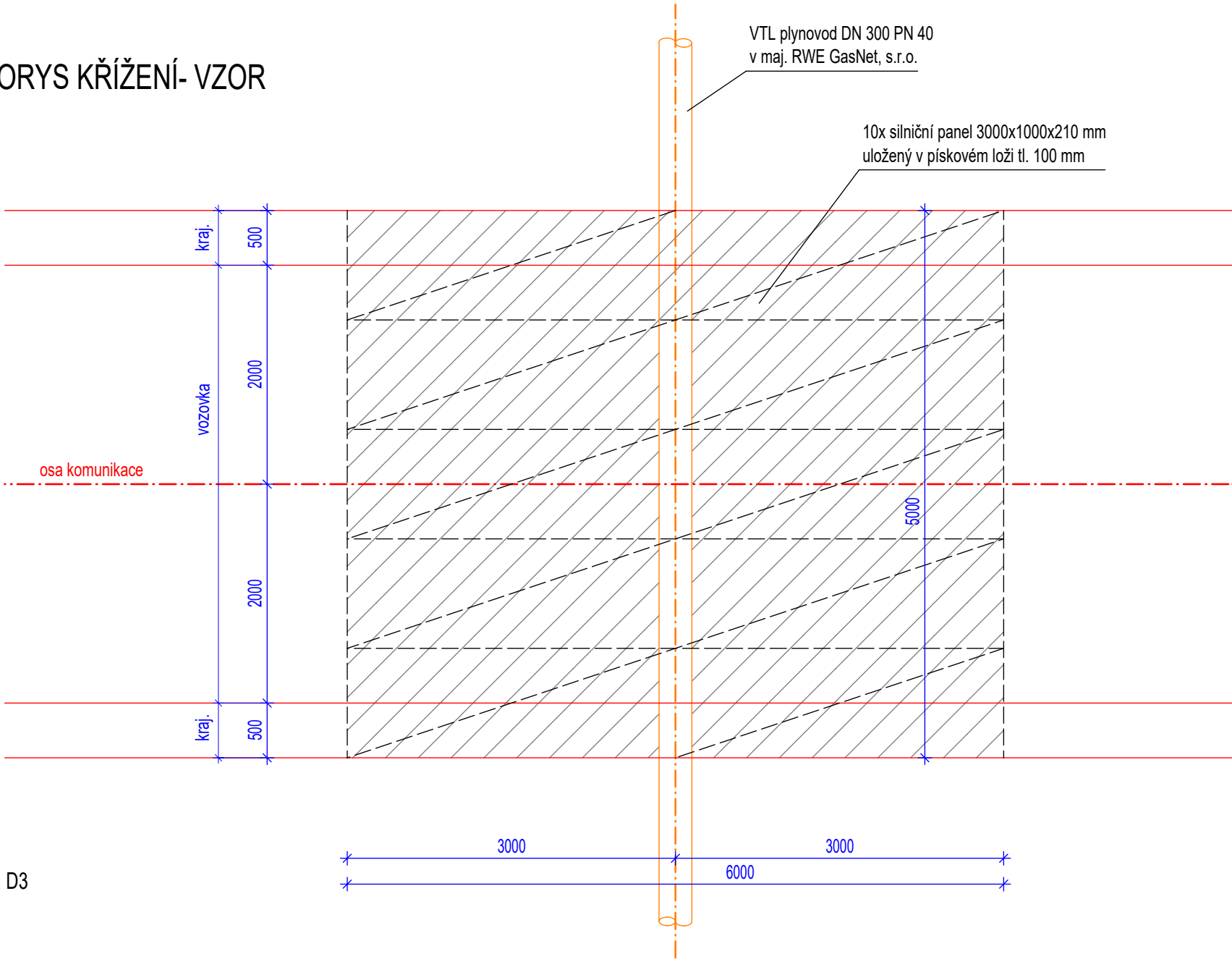


PŮDORYS KŘÍŽENÍ- VZOR

POZN.:

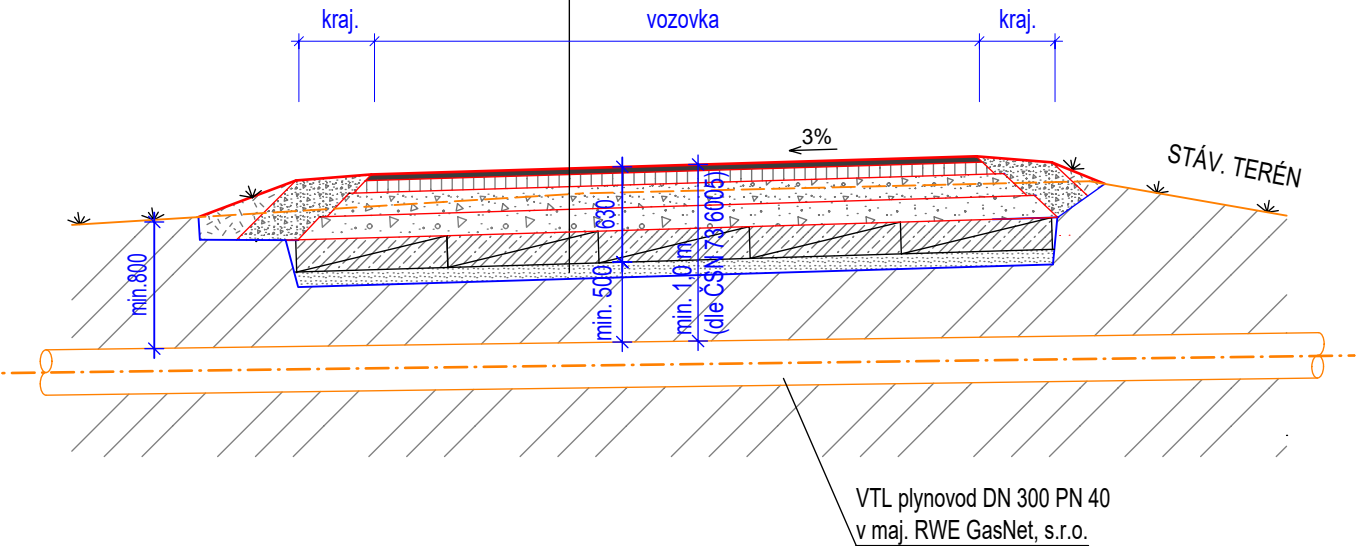
- zhotovitel bude respektovat podmínky správce sítě pro práci v ochranném a bezpečnostním pásmu
- stavební činnost lze provádět pouze po předchozím písemném souhlasu správce sítě
- krytí stávajícího plynovodu bude při realizaci ověřeno kopanými sondami, sondy budou provedeny mimo půdorys navržené komunikace
- veškeré výkopové práce v ochranném pásmu VTL plynovodu budou prováděny ručně







PŘÍČNÝ ŘEZ

SKLADBA PN 5-1 (PN 502 modif.), TDZ VI, D3

asfaltobeton	ACO11	40 mm
spoj. postřík (0,25 kg/m2)	PS-A	
asfaltobeton	ACP 16+	80 mm
inf. postřík (0,9 kg/m2)	PI-E	
šterkodrť	ŠD,a	150 mm
šterkodrť	ŠD,b	150 mm
silniční panely		210 mm
pískové lože		100 mm
celkem		730 mm



Souřadnicový systém S-JTSK
Výškový systém Bpv

objednatel: Česká republika- Státní pozemkový úřad, Krajský pozemkový úřad pro Středočeský kraj, Pobočka Mělník						vyhotovení:	
generální projektant stavby: ARTECH spol. s r.o. Dušní 112/16, 110 00 Praha , IČ: 25024671 Adresa pro doručování: Žižkova 152, 436 01 Litvínov E-mail: artech@artech.cz , tel. 476 111 782							
vypracoval (projektant):		autorizoval (zodpovědný projektant):		řízení projektu (hlavní inženýr projektu):		zhotovitel částí projektu	
Ing. Roman Ernest		Ing. Jan Havanič		Ing. Ladislav Slaviček			
						PROJEKTOVÁ PŘÍPRAVA A REALIZACE STAVEB	
stavebník: Česká republika- Státní pozemkový úřad, Krajský pozemkový úřad pro Středočeský kraj, Pobočka Mělník							
kraj:	Středočeský	st.úřad:	Mělník	obec:	Malý Újezd		
ZPRACOVÁNÍ PROJEKTOVÝCH DOKUMENTACÍ V 15 KATASTRÁLNÍCH ÚZEMÍ- ČÁST 9 ZPRACOVÁNÍ PROJEKTOVÝCH DOKUMENTACÍ V K.Ú. MALÝ ÚJEZD - DOKUMENTACE II. C. STAVEBNÍ ČÁST C.1 SO 101 - POLNÍ CESTA C19 K.Ú. MALÝ ÚJEZD KŘÍŽENÍ CESTY S VTL PLYNOVODEM-VZOR						stupeň PD	DSP, DPS
						datum	09/2016
						formát	2xA4
						měřítko	1:50
						zakázka	1851
						číslo (ozn.) dokumentu:	06.